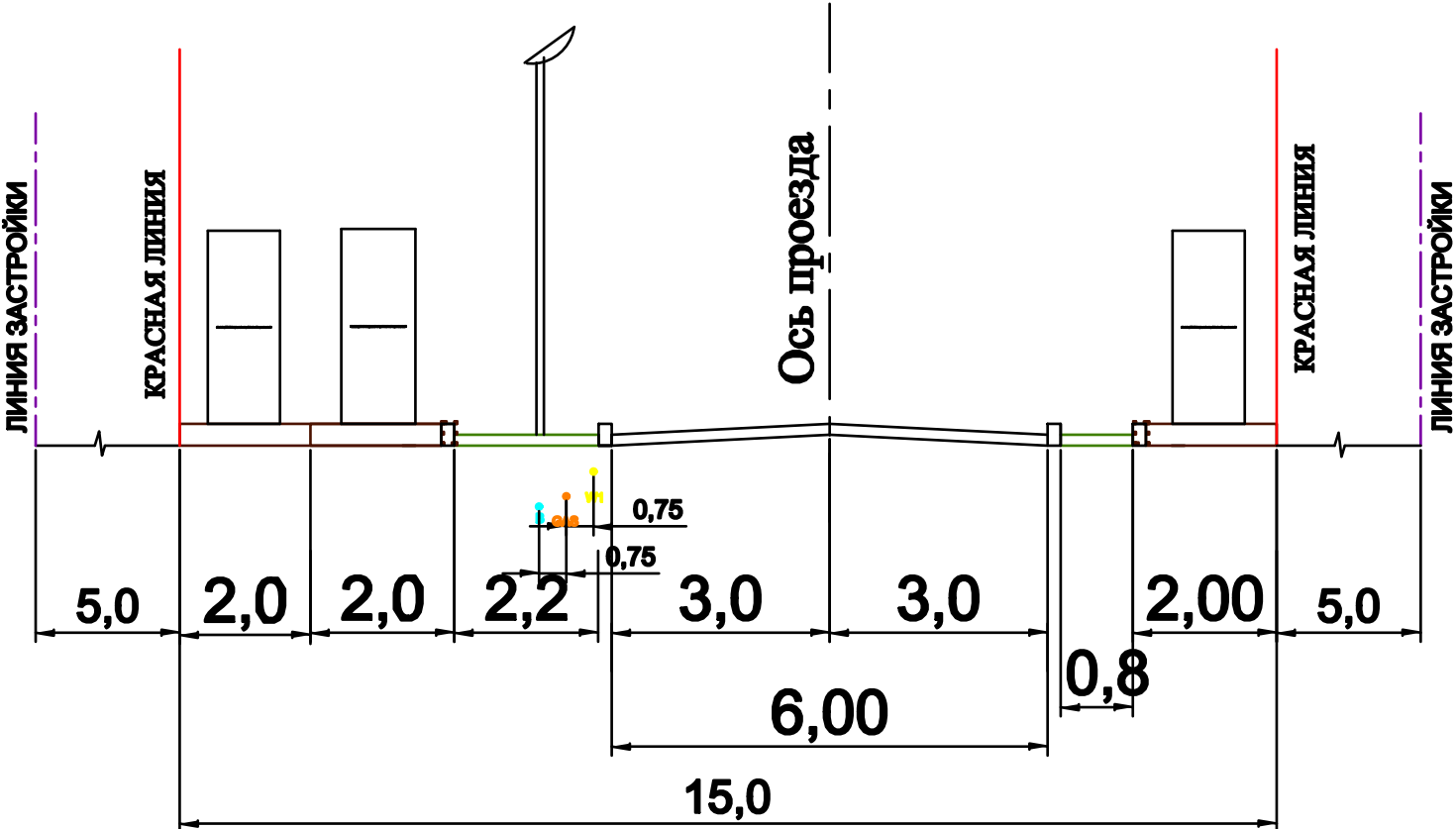


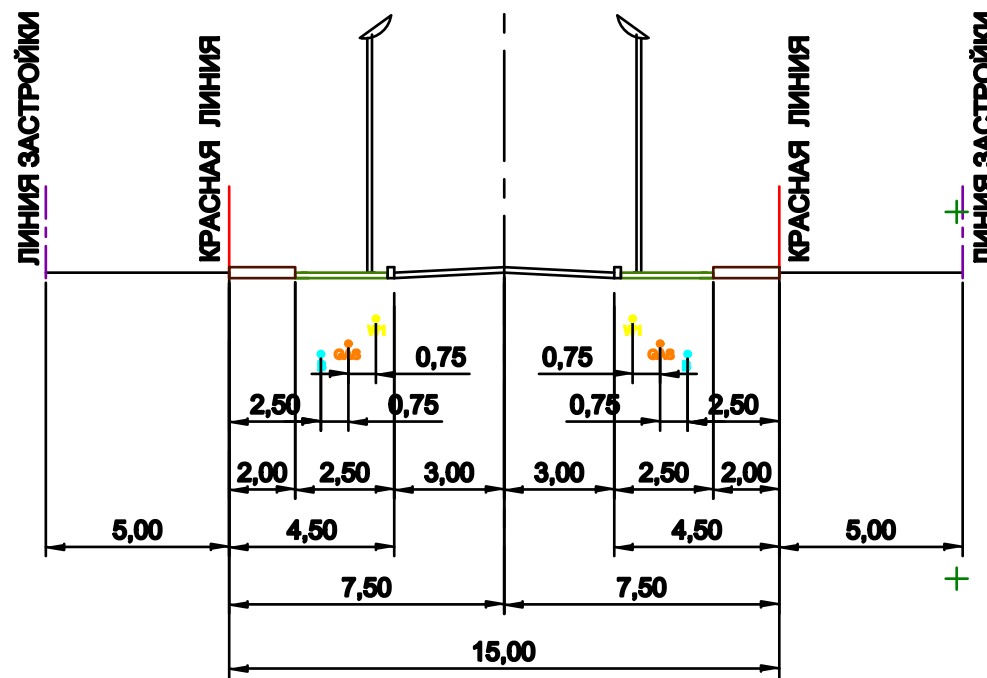
ПОПЕРЕЧНЫЙ ПРОФИЛЬ 1 - 1



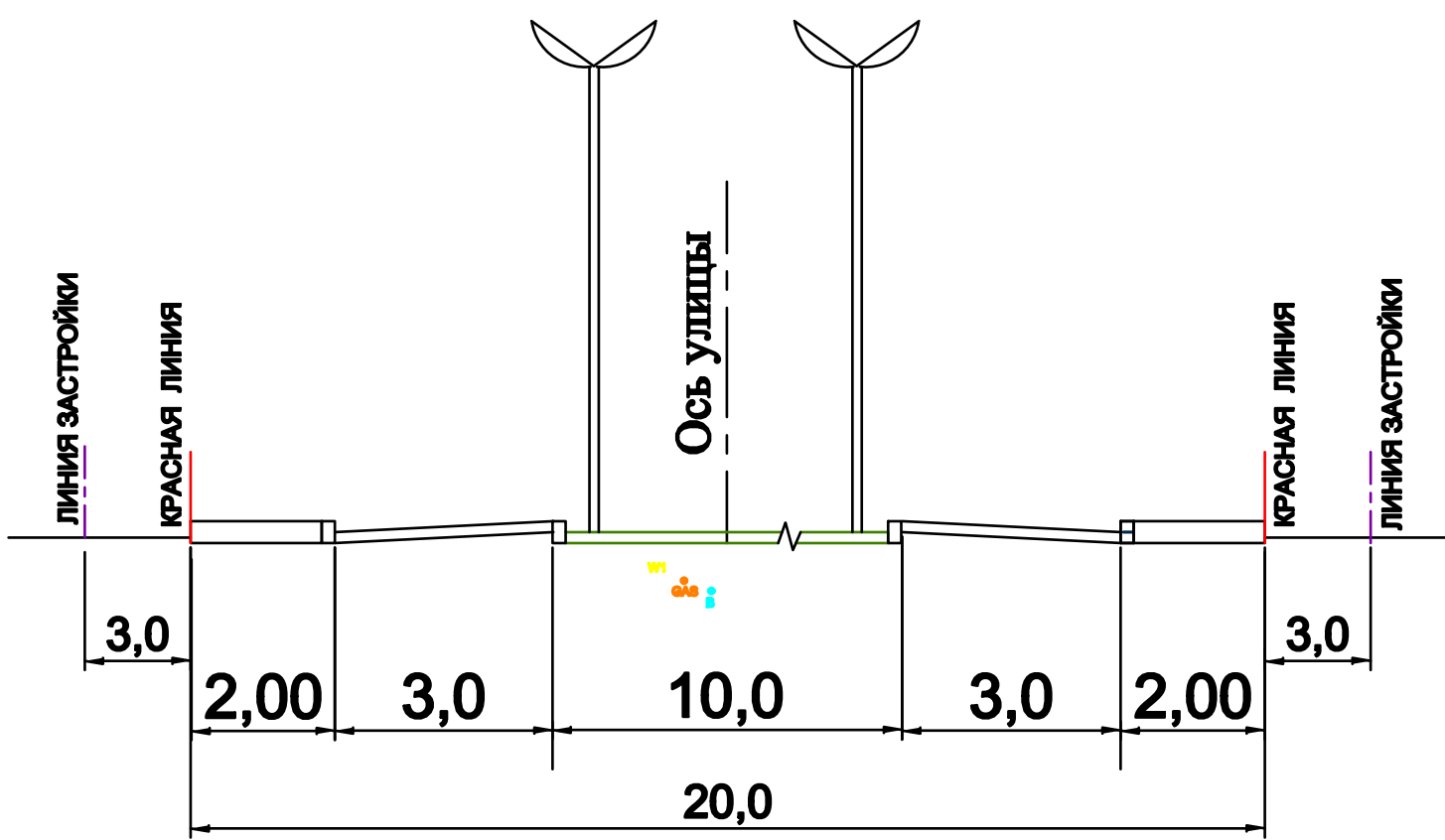
УСЛОВНЫЕ ОБОЗНАЧЕНИЯ

- Границы проектируемой территории
- Красные линии проектируемые
- КЛ1 Название красных линий
- Кв1 Название кварталов
- Границы участков, согласно кадастрового учета
- Границы участков проектируемые
- Проектируемые участки с видом разрешенного использования "охота и рыбалка"
- Проектируемое благоустройство в границах улично-дорожной сети (спортивные, детские игровые и другие площадки для отдыха)
- Проектируемый участок с видом разрешенного использования «обеспечение занятий спортом в помещениях»
- Озеленение в границах улично-дорожной сети
- Велосипедные дорожки
- Улично-дорожная сеть существующая
- Улично-дорожная сеть проектируемая
- Направление движения транспорта в границах территории проектирования
- Пути передвижения пешеходов
- Выезд/Въезд на проектируемую территорию

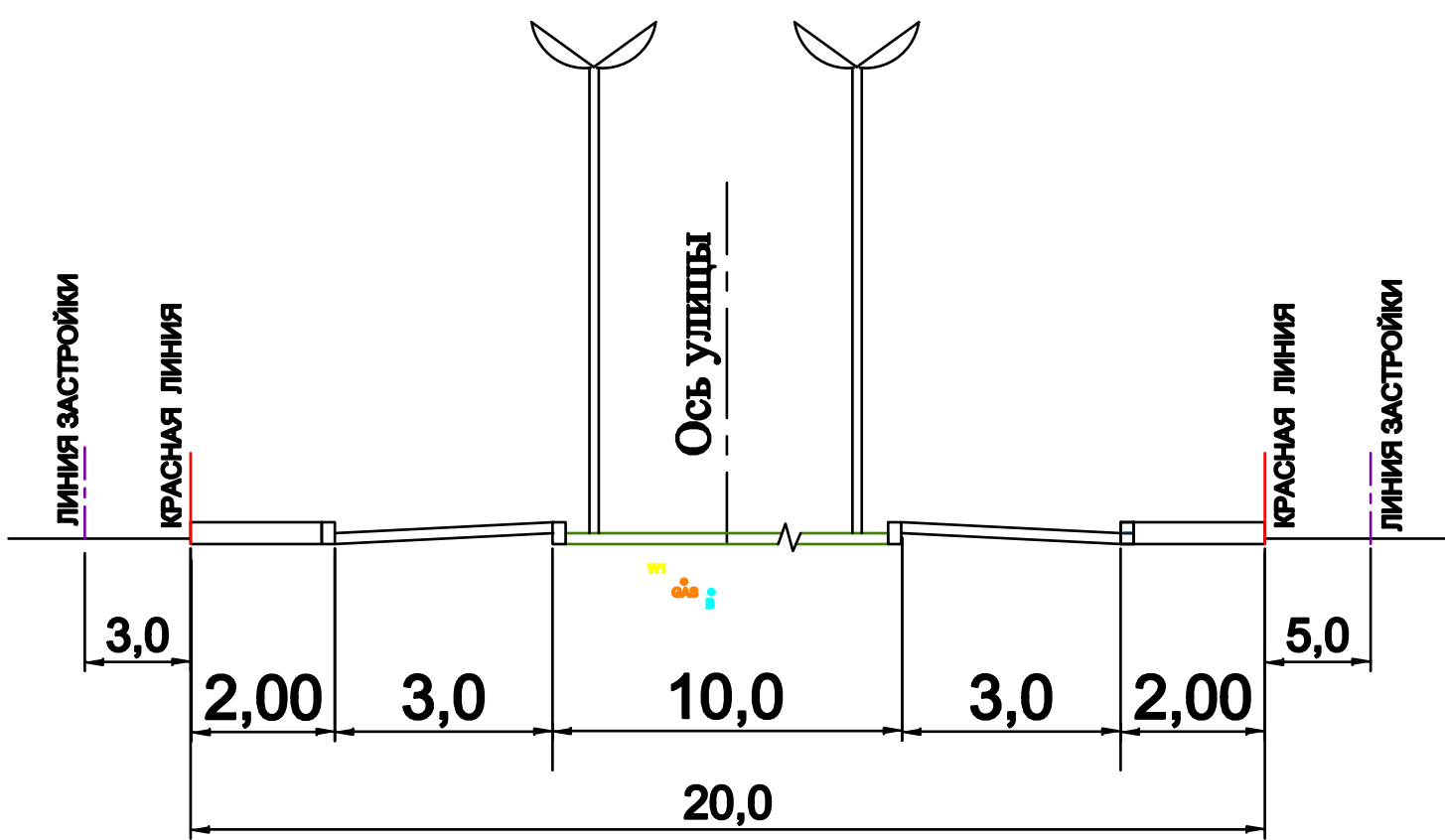
ПОПЕРЕЧНЫЙ ПРОФИЛЬ 2 - 2



ПОПЕРЕЧНЫЙ ПРОФИЛЬ 3 - 3



ПОПЕРЕЧНЫЙ ПРОФИЛЬ 3 - 3



Система координат - МСК 61 (зона 2)
Система высот - Балтийская

206-2022-III2					
Проект планировки территории и проект межевания территории, в состав которой входит земельный участок с кадастровым номером 61:02:0600013:1540.					
Должность	Ф.И.О.	Подп.	Дата	Проект планировки территории.	Стадия
Директор	Войнова Т. Г.		03.22	Материалы по обоснованию проекта планировки территории	Лист
Исполнитель	Мясина М. А.		03.22	Схема организации улично-дорожной сети, М 1:1000	Листов
				III	3
				4	4
				ООО "Архитектура и градостроительство"	